


REGARDS SUR LA VILLE DE NOUMÉA



Mon carnet de visite

Prénom	
Date	



Le Centre Ville



Un peu d'histoire ...

Nouméa, initialement baptisée Port de France, a été choisie comme capitale pour la Nouvelle-Calédonie par Tardy de Montravel en 1854. Le centre-ville se compose de quatre espaces principaux :

La place Feillet, la plus ancienne abrite le kiosque à musique.

La place Courbet, construite en 1894 comprend la fontaine Céleste point à partir duquel sont calculées toutes les distances kilométriques de l'île.

La place de la Marne agrémentée d'un bassin jouxte le square Olry.

Le square Olry, où trône la statue de l'ancien gouverneur du même nom depuis 1896 se situe en face de l'Hôtel de Ville.

- Observe les photographies de l'époque et le paysage d'aujourd'hui.
- Que remarques-tu ?

Photographies d'hier



Mars 1913 www.delcampe.net

Panorama de NOUMÉA (Nouvelle-Calédonie)



Dessine le panorama d'aujourd'hui.

Note quelques changements que tu as remarqués :

Le Kiosque à musique
Vue d'hier



Historique :

En 1878, le conseil municipal décide de construire un kiosque à musique inauguré en 1883. Celui-ci, en mauvais état, fut entièrement reconstruit à l'identique en 1986. Seule la lyre en métal le surmontant est d'origine.

Aujourd'hui encore des groupes de musique s'y produisent lors d'animations.

Vue d'aujourd'hui



Je photographie et je fais un croquis du monument.

Le musée de la ville (L'ancienne Mairie de la ville de Nouméa)

Vue d'hier



Historique :


Le Musée de la Ville de Nouméa se tient dans les murs de la première mairie de Nouméa, le long de la Place des Cocotiers.

Vue d'aujourd'hui



*Je photographie puis je dessine des détails du monument.

La Fontaine Céleste



*** Complète le texte ci-dessous :**

LA FONTAINE MONUMENTALE

Le 6 février 1892, le gouverneur Laffon demande à Pierre Sauvan de soumettre au Conseil Municipal l'idée d'une..... monumentale.

Située au centre de la Place sur la Place Courbet, la fontaine est réalisée en 1892-1894 par le sculpteur Mahoux.

Elle représente le point du kilométrage de toutes les routes du territoire.

Le monument, en pierres de taille, établi sur de solides fondations en béton, se compose d'un grandoctogonal, surélevé de trois marches.

La jeune femme qui servit de modèle à Mahoux pour la statue se nommait Mohammed, fille de Ben Yamina Mohammed et d'Aurélia Moussard, elle était alors âgée de 17 ans.

Je photographie puis je dessine des détails du monument.



HISTOIRE DES ARTS

Récapitule ce que tu as appris sur ces monuments :




Monument :

Lieu :

Date de construction :

Constructeur :

Fonction d'usage :




Monument :

Lieu :

Date de construction :

Constructeur :

Fonction d'usage :



Monument :

Lieu :

Date de construction :

Constructeur :

Fonction d'usage :

